HERGISWIL B.W.
Kräuterdorf am Napf

Gemeinde Hergiswil

Teilzonenplan Gewässerraum Ausschnitt Änziwigger

Teilrevision Gewässerraumfestlegung ausserhalb Bauzonen

Massstab 1:2500

Öffentliche Mitwirkung vom 7.11.2022 bis 7.12.2022
Öffentliche Auflage vom 6.2.2023 bis 8.3.2023
Von der Gemeindeversammlung beschlossen am ____________________

Der Gemeindepräsident	Der Gemeindeschreiber
______________________________________	______________________________________
Urs Kiener	Matthias Kunz

Vom Regierungsrat mit Entscheid Nr. __________ vom______________________

____
Datum

____
Unterschrift

KOST+PARTNER
Ingenieure und Planer

Kost + Partner AG
Industriestrasse 14, 6210 Sursee

Plan-Nr.: 21545.40-3 Bearb.: ZiRe Datum: 16.1.2023 Format: 30/357
Daten: H:\herg\gws\ZoPla_TeilGWR_2500_aend21545.gws
H:\herg\db\ZoPla_aend21545.mdb
AV-Daten: DM01AVLU Stand 1.12.2022 Prüfung/Freigabe:

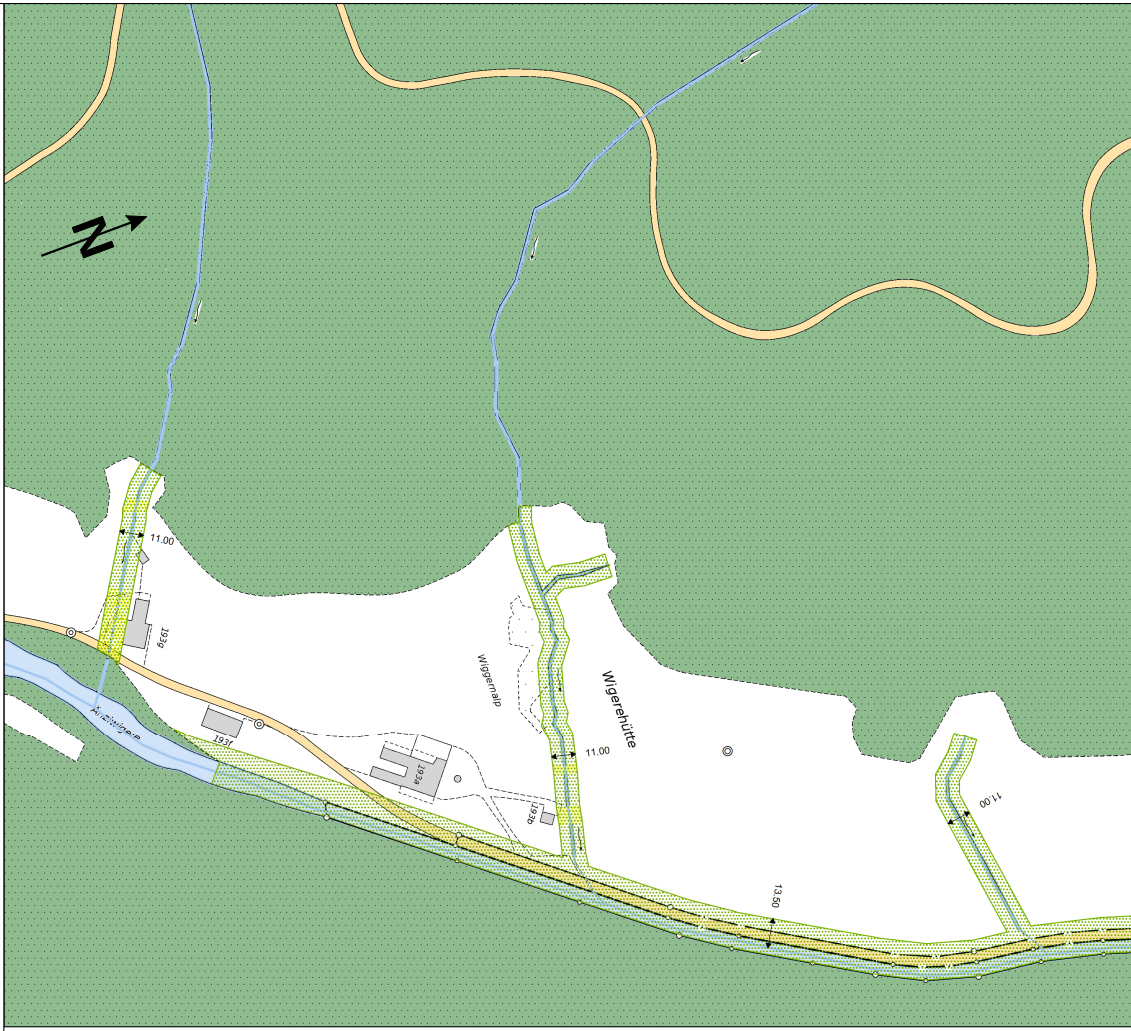
N
11.00
193g
Änziwigger
193f
193a
193b
Wiggernalp
Wigerehütte
11.00
13.50
11.00

Verbindlicher Planinhalt

▦	GG	Grünzone Gewässerraum
▦	FG	Freihaltezone Gewässerraum

Orientierender Planinhalt

▨	Gewässerraum ohne Bewirtschaftungseinschränkung
■	Gewässer
■	Bauzone
■	Strasse / Weg
■	Wald

Die Massangaben haben orientierenden Charakter. Im Detail gilt der Verlauf der Zonengrenze im rechtsverbindlichen Plan.

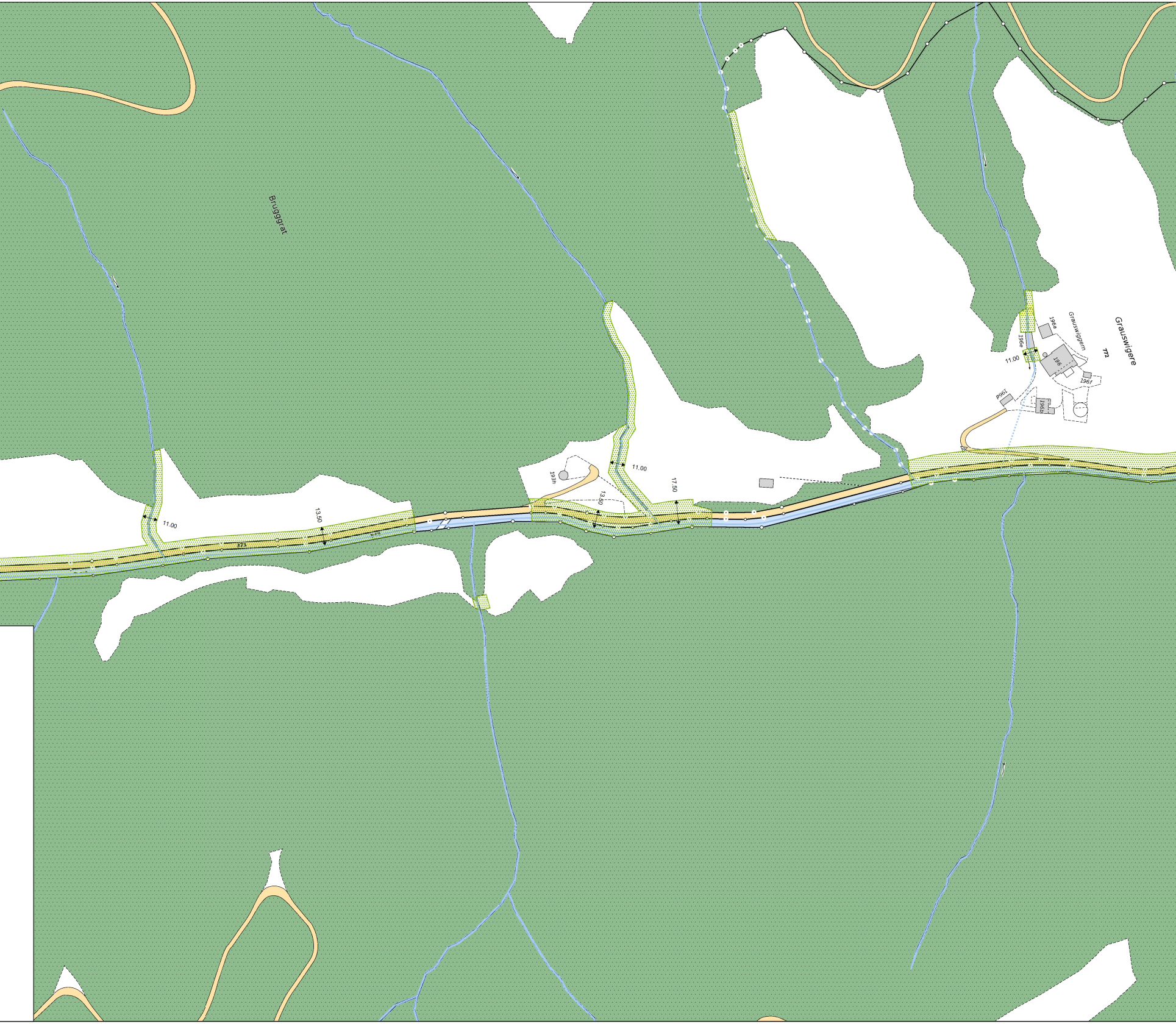
Bruggrat
Grauswigere
772
Grauswiggern
196
196a
196b
196d
196e
196f
193h
11.00
11.00
11.00
13.50
13.50
17.50
373

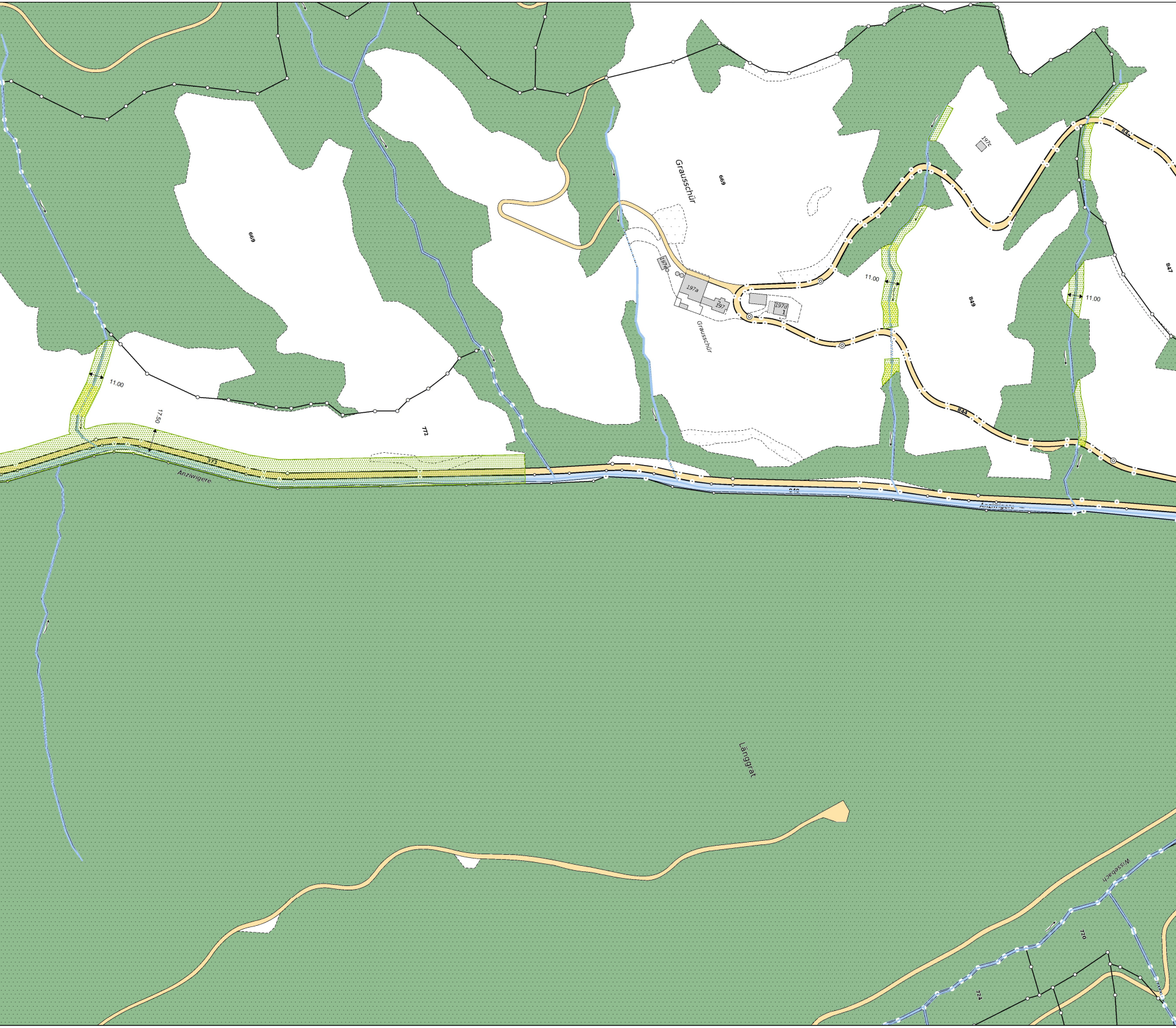
669
772
11.00
17.50
373
Anzwigere
Grausschür
669
197e
197a
197
197d
1
Grausschür
197c
844
11.00
849
11.00
847
844
842
Anzwigere
Länggrat
Wissebach
720
724

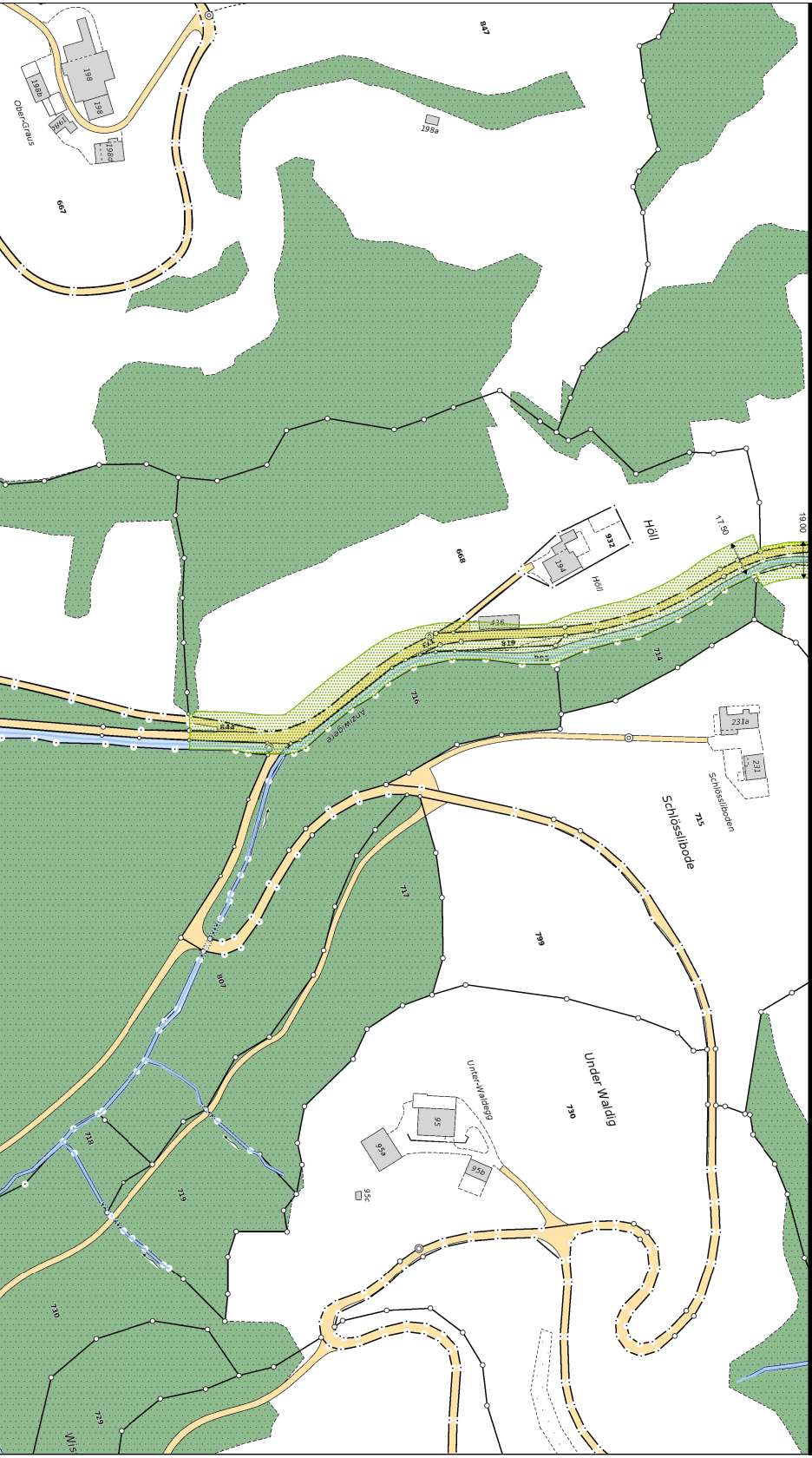
198
198
198b
198c
198d
Ober-Graus
198a
847
667
668
Höll
932
194
Höll
17.50
19.00
436
919
644
716
714
Anzwigere
231a
231
Schlössliboden
715
Schlösslibode
717
799
807
Under Waldig
730
Unter-Waldegg
95
95a
95b
95c
718
719
730
729
Wis

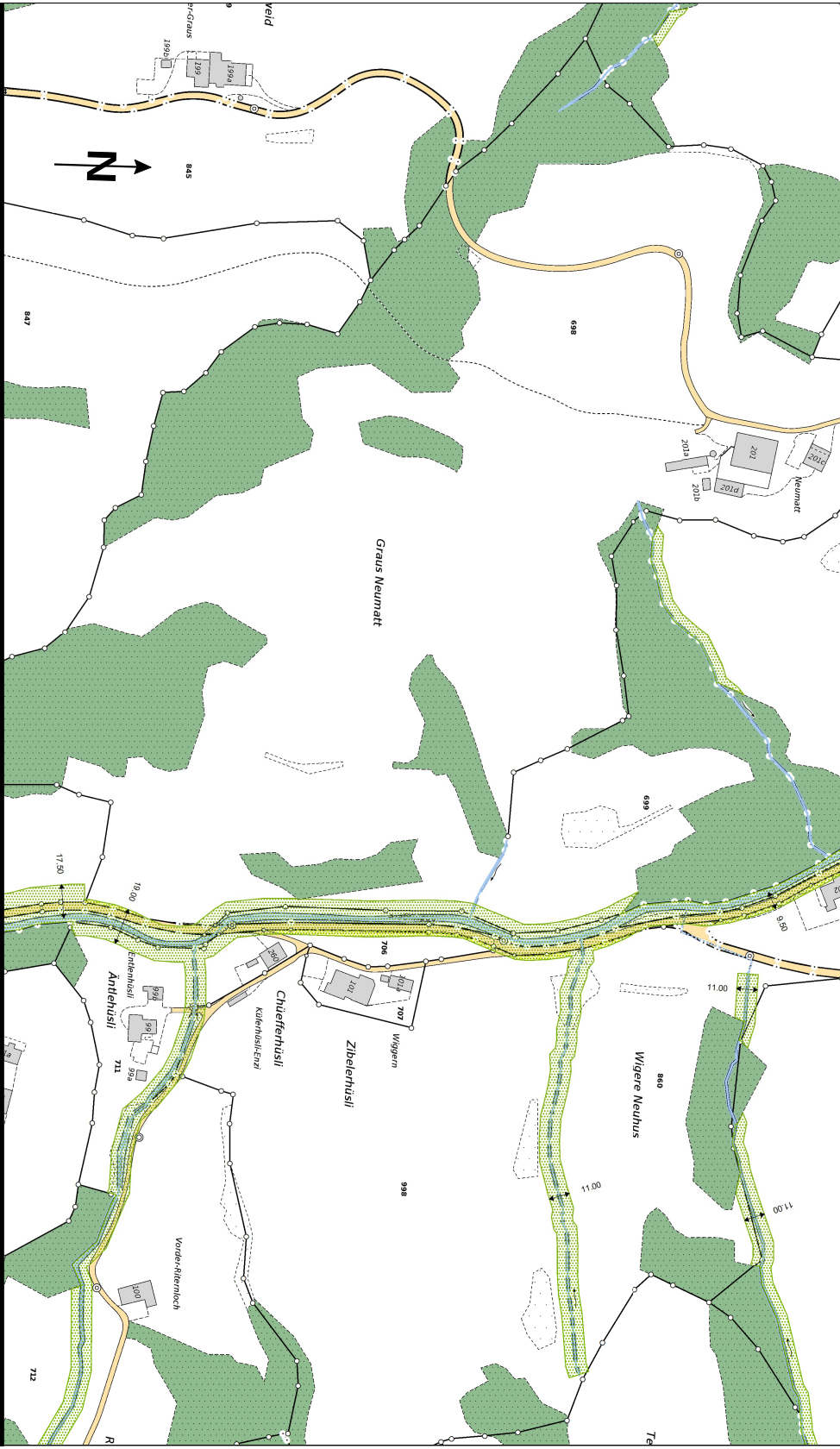
er-Graus
weid
199b
199
199a
N
845
847
698
201a
201
201b
201c
201d
Neumatt
Graus Neumatt
699
17.50
19.00
9.50
Äntehüsli
Entlenhüsli
99a
99
711
260
Chüefferhüsli
Küferhüsli-Enzi
101
101a
707
706
Zibelerhüsli
Wiggern
11.00
11.00
11.00
Wigere Neuhus
860
998
Vorder-Ritemloch
100
712
R
Te

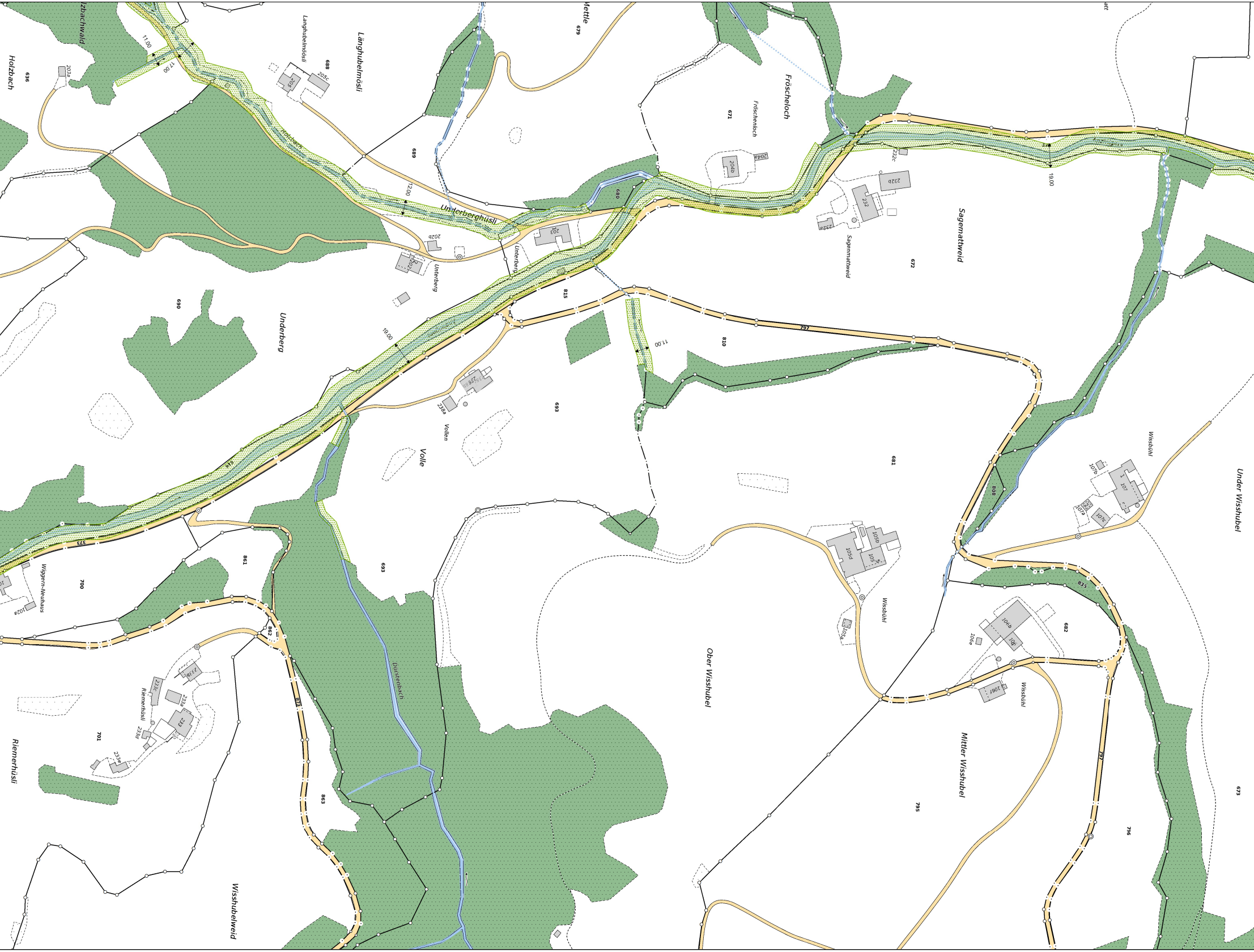
lzbachwald
Holzbach
636
203a
11.00
17.00
Länghubelmösli
688
205c
205
Länghubelmösli
Mettle
679
689
Holzbach
12.00
Underberghüsli
202b
202
Unterberg
Unterberg
203
680
Fröschenloch
671
Fröschenloch
204b
204a
232c
232b
232
232a
Sagemattweid
Sagemattweid
672
19.00
19.00
815
690
Underberg
797
810
11.00
693
238
238a
Vollen
Volle
373
Wiggern-Neuhaus
700
102a
861
862
873
693
Dürstenbach
681
808
Wissbühl
107b
107
107a
107c
Under Wisshubel
105b
105d
105
Wissbühl
105a
Ober Wisshubel
835
682
106b
106
106e
106f
Wissbühl
Mittler Wisshubel
795
797
796
673
233c
233b
Riemerhüsli
233
233a
233d
233e
701
Riemerhüsli
863
Wisshubelweid

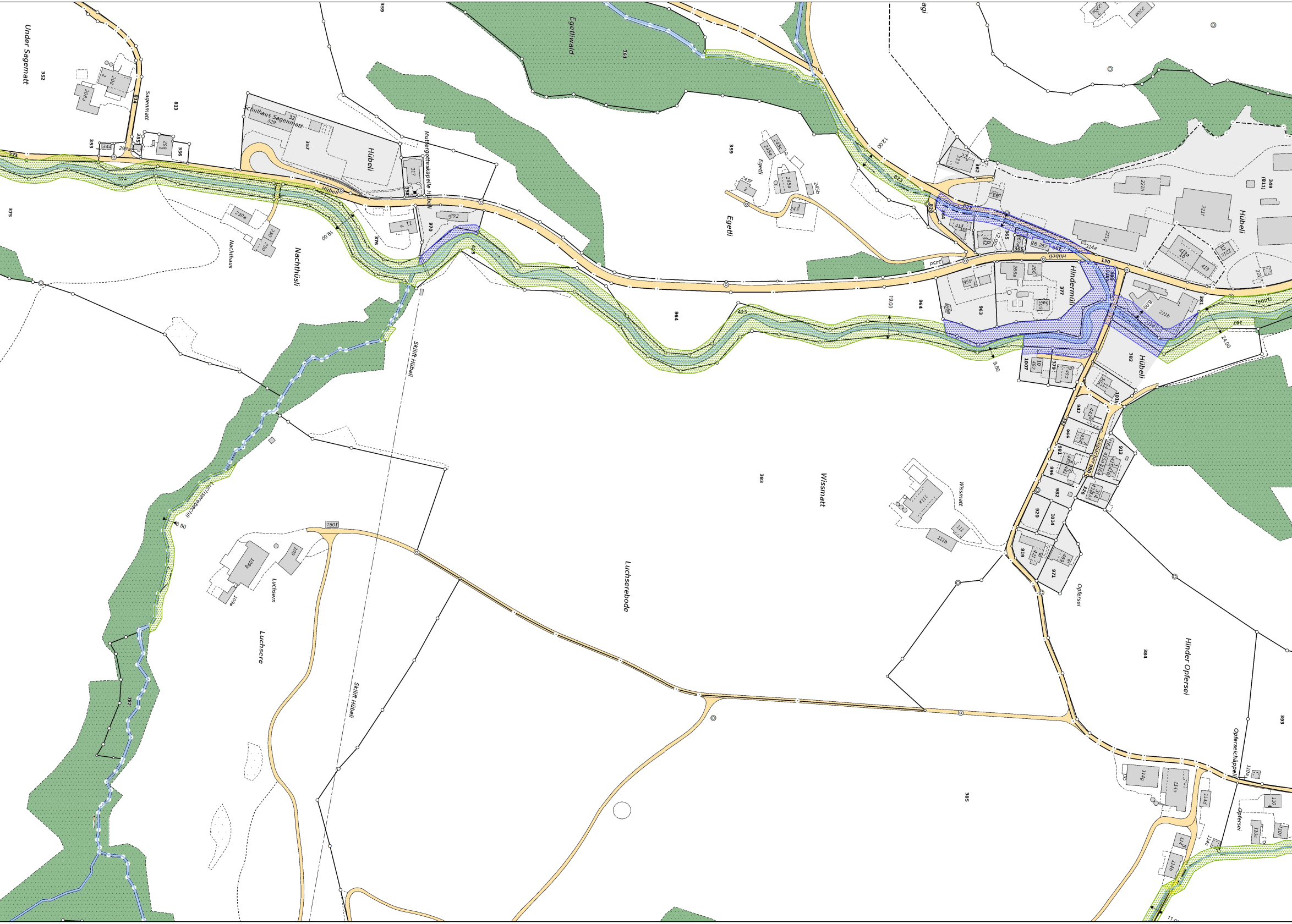
Under Sagematt
Sagenmatt
Schulhaus Sagenmatt
Hübeli
Muttergotteskapelle Hübeli
Egetliwald
Egetli
Nachthüsli
Nachthaus
Skilift Hübeli
Luchserebächli
Luchsern
Luchsere
Luchserebode
Wissmatt
Hindermüli
Hinder Opfersei
Opfersei
Opferseichäppeli
383
384
385
359
361
964
377
382
375
352
393

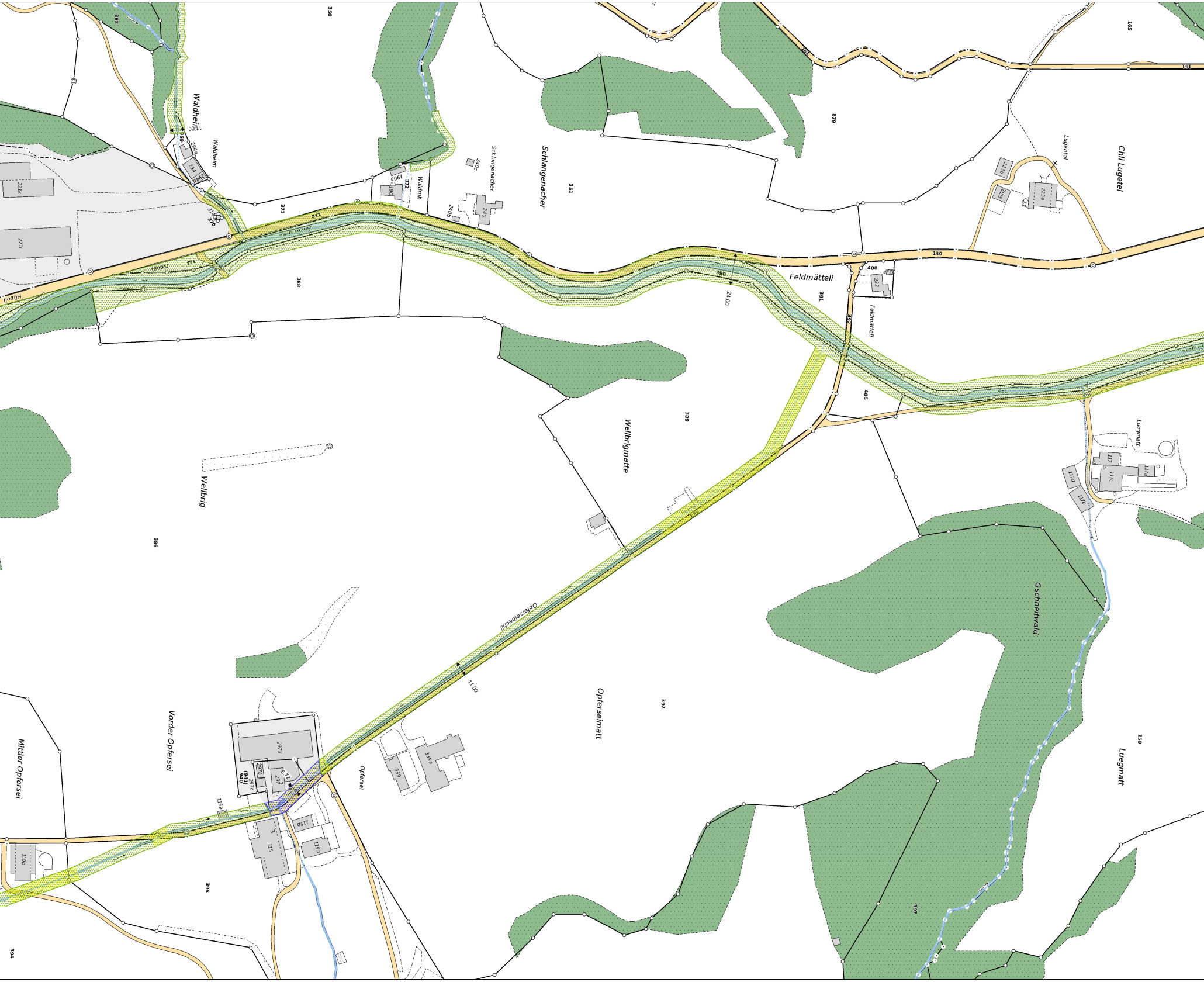
Waldheim
Waldheim
Waldruh
Schlangenacher
Schlangenacher
Feldmätteli
Feldmätteli
Chli Lugetel
Lugetal
Luegmatt
Luegmatt
Gschneitwald
Wellbrigmatte
Wellbrig
Opferseimatt
Opfersei
Vorder Opfersei
Mitter Opfersei
Opferseibechli
Hübeli
350
368
369
370
371
372
388
351
879
165
389
390
391
406
408
386
397
396
394
150
130
161
24.00
11.00
221k
221l
294
294a
294b
190
190a
240
240a
240b
240c
222
223
223a
223b
117
117a
117b
117c
117d
297
297a
297c
297d
339
339a
115
115a
115b
115d
110b
941
940

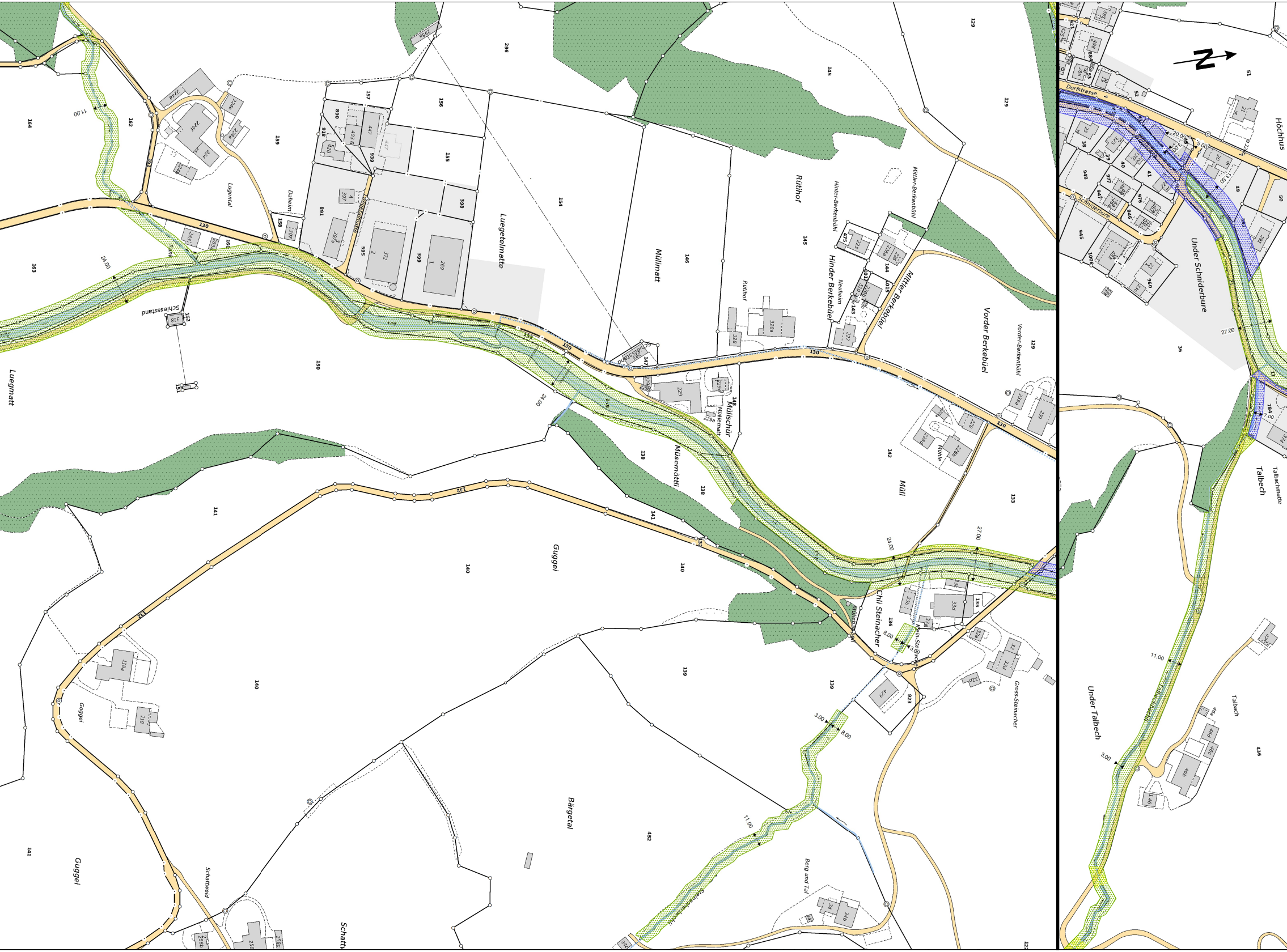

Luegmatt
Luegental
Daheim
Schiessstand
Luegetelmatte
Müliimatt
Rüthof
Hinter-Berkenbühl
Hinder Berkebüel
Mittler-Berkenbühl
Mittler Berkebüel
Vorder-Berkenbühl
Vorder Berkebüel
Neuheim
Müli
Mühle
Müliischür
Mühlematt
Müsemättli
Guggei
Bärgetal
Chli Steinacher
Gross-Steinacher
Berg und Tal
Schattweid
Höchhus
Dorfstrasse
Schniderbure
Under Schniderbure
Talbech
Under Talbech
Talbachmatte
Talbach
130
132
24.00
11.00
27.00
20.00
8.00
3.00
141
140
139
138
142
145
146
150
154
155
156
157
159
162
163
164
296
129
133
452
436
36
49
50
51

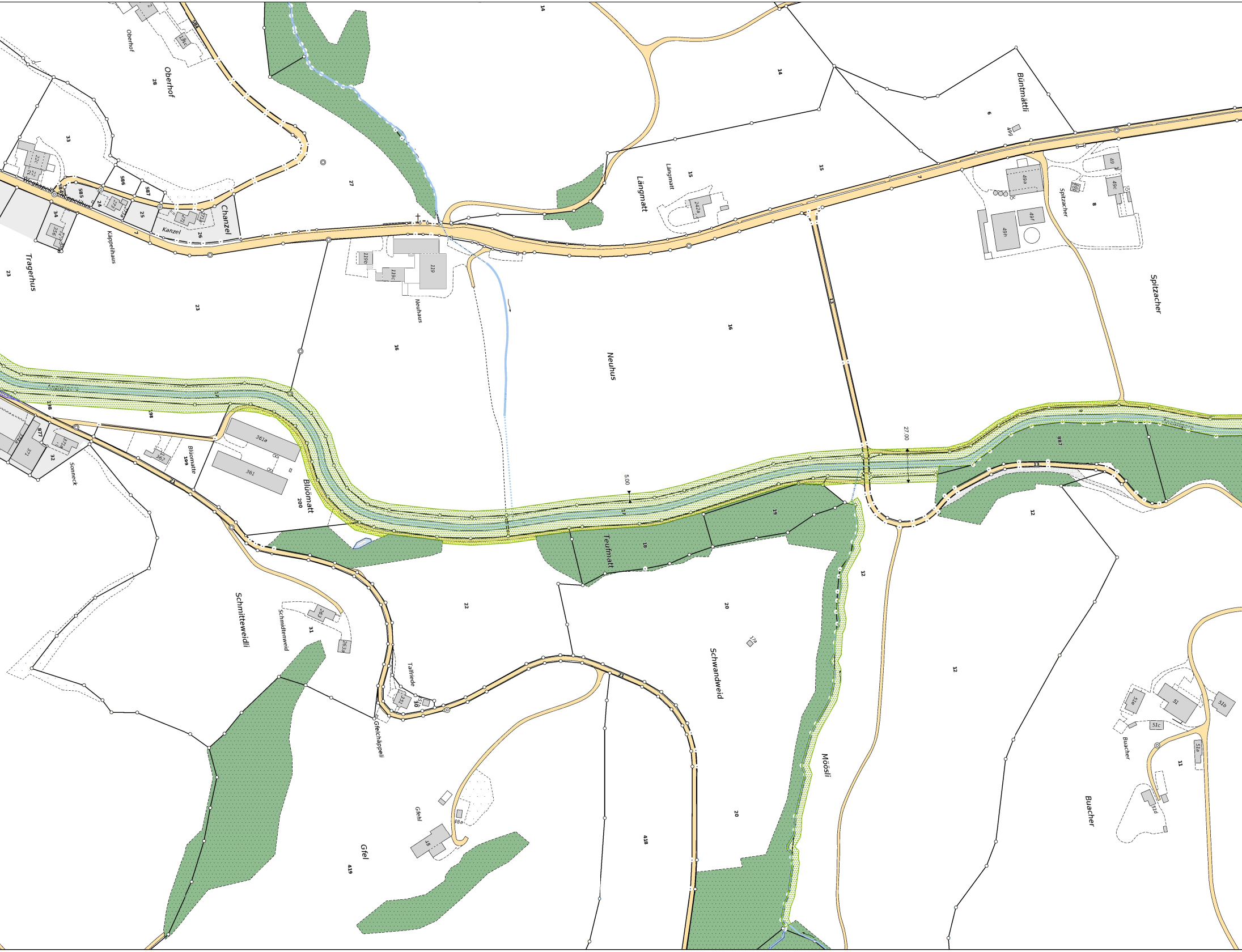

Oberhof
28
33
22c
22
586
587
585
24
25
26
Kanzel
Chanzel
Trägerhus
23
Käppelihaus
34
356
27
119
119b
119c
Neuhaus
16
Neuhus
Längmatt
15
242a
14
Büntmättli
6
499
7
49
49a
49c
49f
49h
8
Spitzacher
13
27.00
9
887
5.00
17
361
361a
Bluömatt
200
199
Blüomatte
362
371
32
Sonneck
877
138
21
19
18
Teufmatt
12
20
Schwandweid
22
Schmitteweidli
263
263a
31
Schmidtenweid
Tallfriede
Gfelchäppeli
Gfehl
48
48a
Gfel
419
418
Mösli
Buacher
51
51a
51b
51c
51d
51e
11

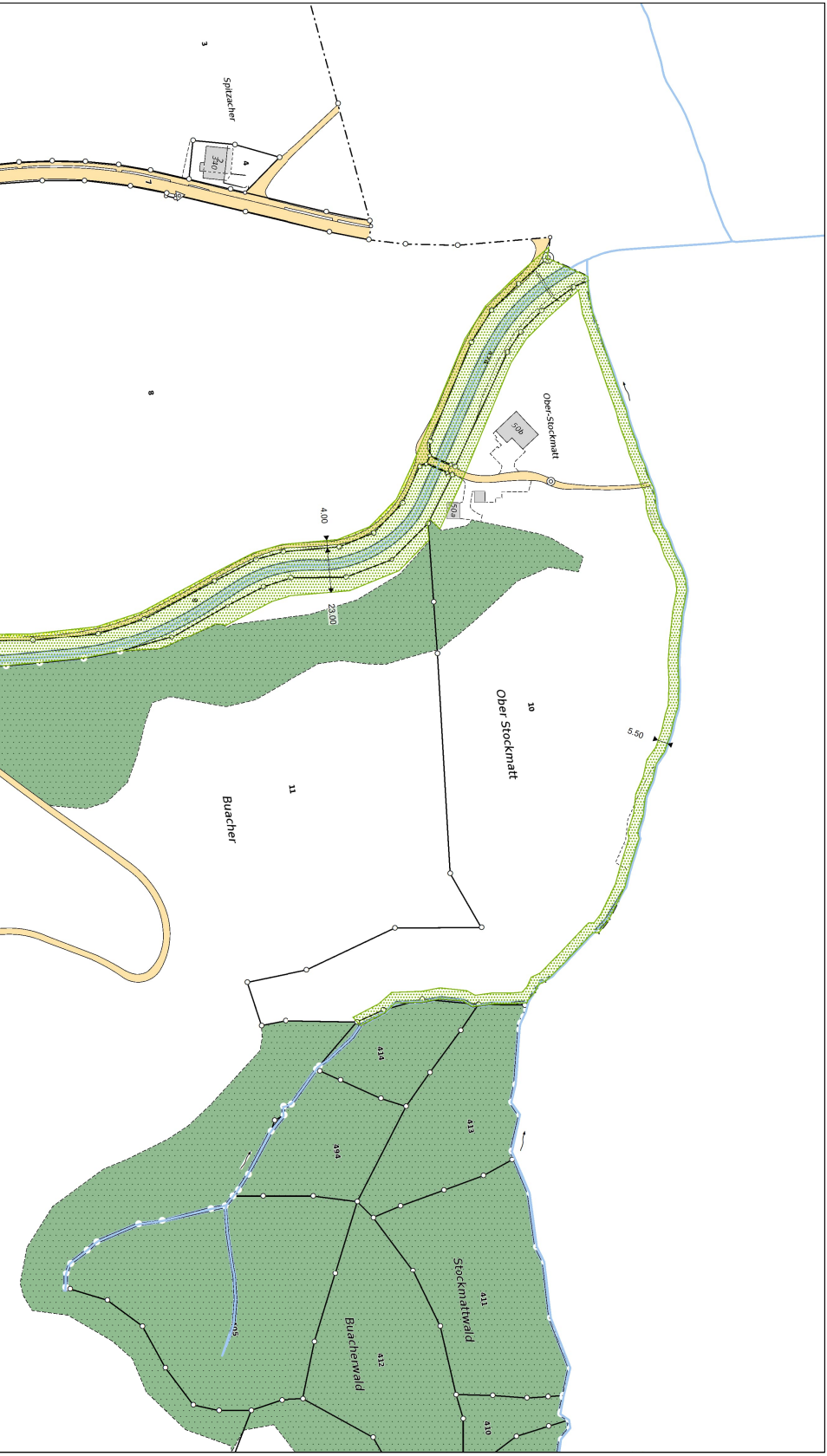
3
Spitzacher
4
340
7
8
Ober-Stockmatt
50b
50a
4.00
23.00
9
10
Ober Stockmatt
5.50
11
Buacher
414
413
494
Stockmattwald
411
412
Buacherwald
410
405