Gemeinde Courtepin
(Sektor Courtaman)
Plan: 3

Massstab 1:500

"Rappigasse 12"

Baugesuch
Umnutzung bestehende Garage in Zimmer und Neubau Doppelgarage

Parz. 285 **Fläche: 709 m²**

Eigentümer: Tessier Romain und Reingruber Elisabeth

E: 2'576'590 N: 1'191'450

Parzelle Nr	Anmerkung BV	BLU	ÜA
285	☐	☐	☐

Legende:
BV = Bodenverbesserungen
BLU = Baulandumlegung
ÜA = Übertragung Ausnützung
☐ = nicht betroffen
☒ = betroffen

Parz.	Eigentümer
274	Folly Michel
536	Progin Brigitte und Progin Laurent
537	Progin Bertrand
538	Julien-Laferrière Etienne und Julien-Laferrière Isabelle
540	(Dominierendes Grundstueck) Courtepin (Sektor Courtaman) / 274, 285, 286, 450, 451, 535 bis 539

Murten, 15.07.2026
M_7101

Bew.Nr. 023/26.07.15./000

Legende: www.cadastre.ch/legende

GEOPLANING
GeoPlanIng Murten - Morat AG www.geoplaning.ch
Bernstrasse 30 3280 Murten 026 672 98 88
Marcel Koller, patentierter Geometer

MME ET M. REINGRUBER ET TESSIER 2026-04
GARAGE DOUBLE ET CHAMBRE SOUS-SOL SUR ART. 285 1791 COURTAMAN

SITUATION - SOUS-SOL - COUPE B-B ET FACADES

PeC Architecture SA - Leimera 61 - cp 240 3280 Murten
tel. 026 684 82 10 architecte@pec.ch

N°	100
DATE:	16.07.2026
MODIF. :	
FORMAT:	A1
ECH:	1:100

MAÎTRE D'OUVRAGE: ..... ARCHITECTE: .....

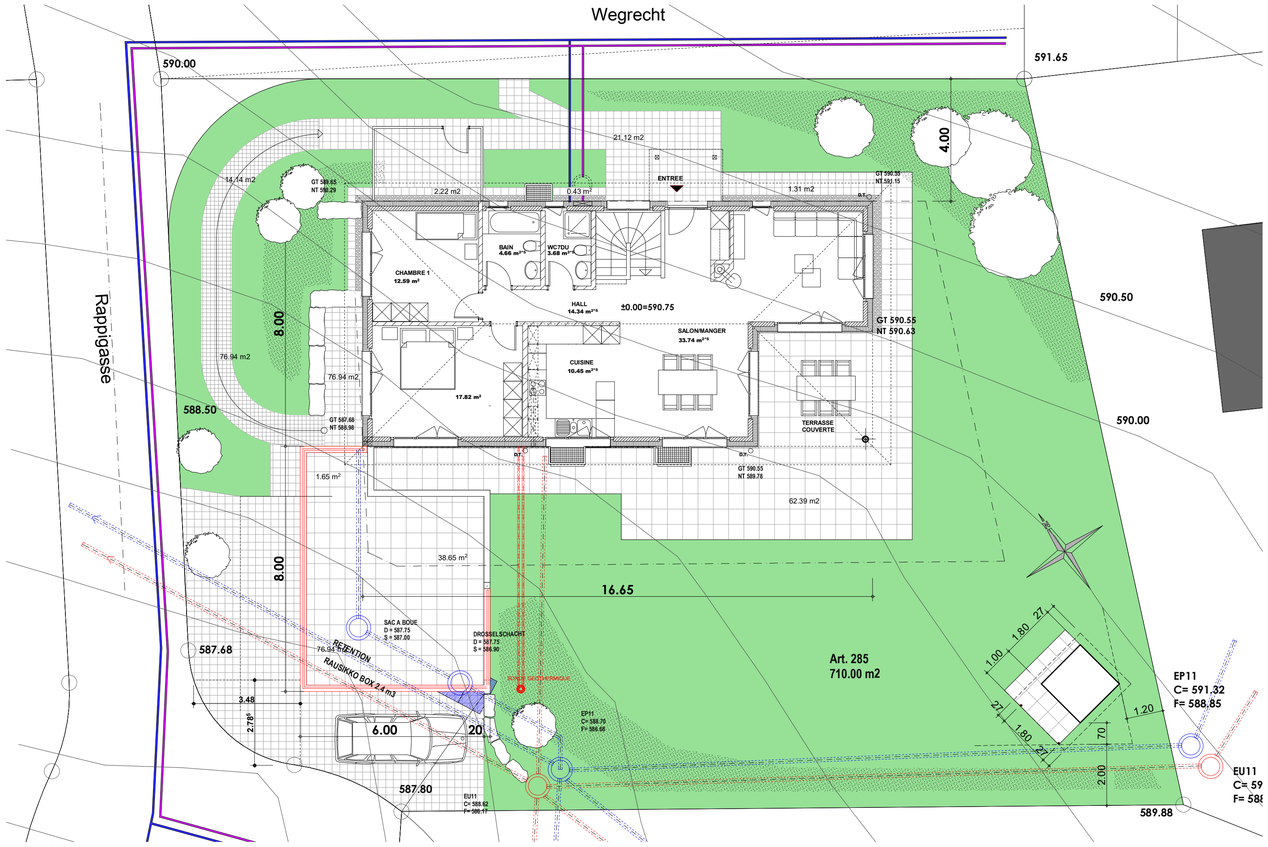

SITUATION

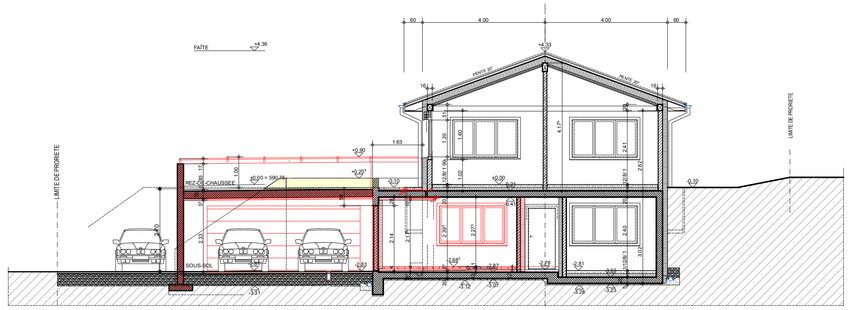

COUPE B-B

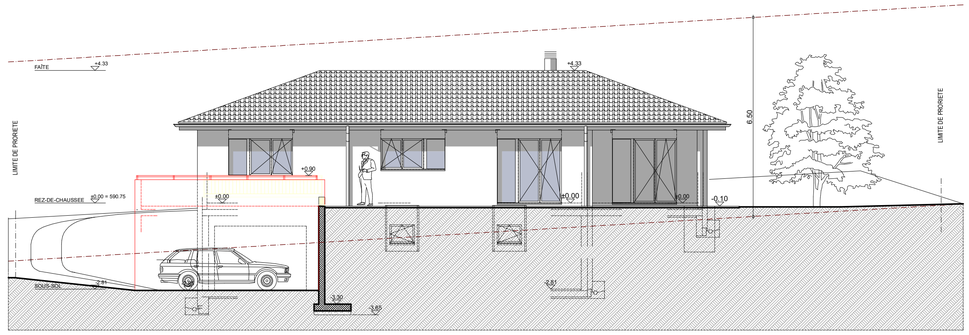

FACADE SUD-OUEST

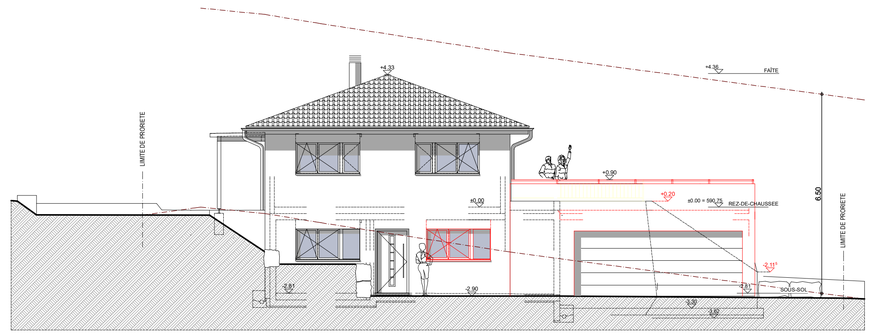

FACADE NORD-OUEST

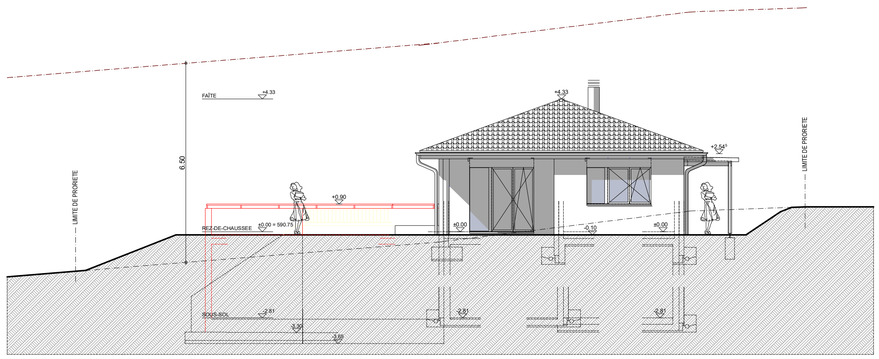

FACADE SUD-EST

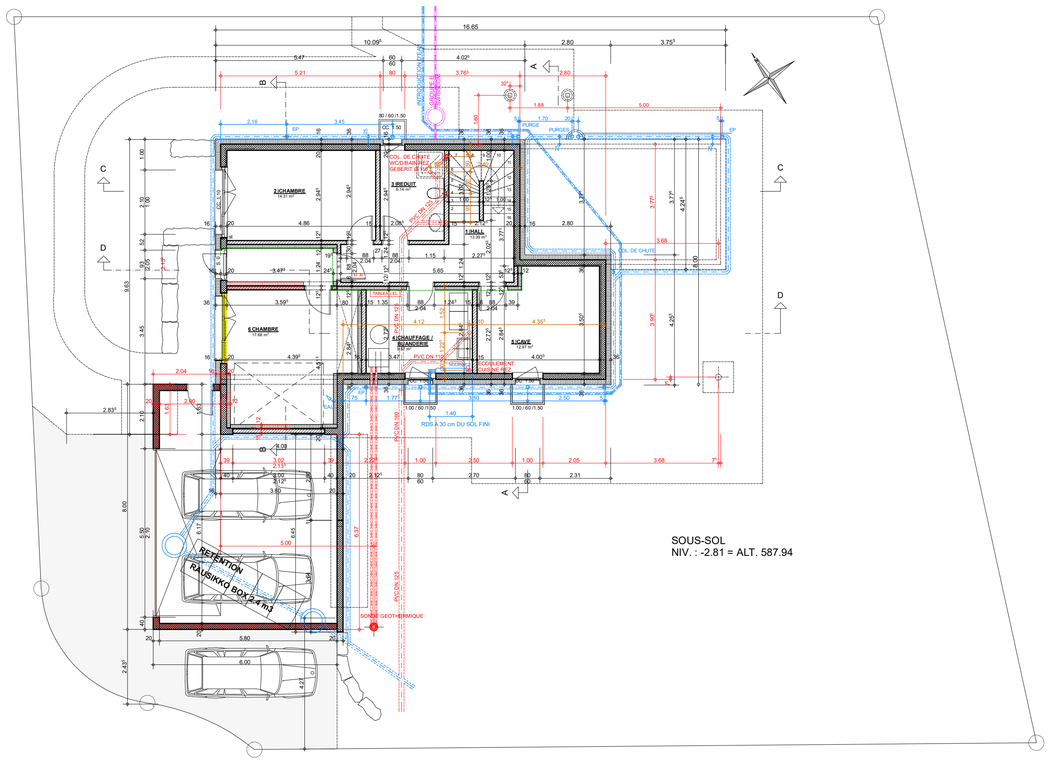

SOUS-SOL
NIV. : -2.81 = ALT. 587.94

SOUS-SOL

Z:\Technique\2011\2011-09 PERRUZZI\CAD\EXECUTION