Foto-Dokumentation
Natur- und Landschaftsschutz

Gemeinde Rickenbach

Oktober 2020

Aussichtspunkte

Aussichtspunkt 1

Höchiweid-wald, Vorder Feldemoos

Aussichtspunkt 2
Rees, Vorder Feldemoos (Standort leicht verschoben)

Bisheriger Aussichtspunkt 3
Butteberg

gestrichen und ersetzt mit anderem Standort in der Nähe, vgl. folgende Folie

Neu Nr. 3 Butteberg, Chrützacher

(vgl. vorhergehende Folie)

Aussichtspunkt 4 Chanzelwald

Aussichtspunkt 5 im Sterebergwald (Jubiläumstisch)

Aussichtspunkt 6
Hinder Stereberg

Aussichtspunkt 7
Vorder Stereberg, Steimüri

neuer Aussichtspunkt Nr. 8 Horüti, Guggerwäldli

neuer Aussichtspunkt Nr. 9 Hohrüti, Wässeri

Aussichtspunkt 10 Liniwäber

Aussichtspunkt 11 Chrüzhübel

Neuer Aussichtspunkt Nr. 12 Halde

Aussichtspunkt 13 Halde

Naturschutz-zonen

Naturschutzzone 1

ehemalige Grube Buttenberg

Trockenstandort; Weiheranlage (Amphibienlaichgebiet von nationaler Bedeutung)

Ausschnitt rechtsgültiger ZP, Geoportal

Naturschutzzone 2

ehemalige Grube Frank

Trockenstandort

(aktuell Baubewilligung für Erstellung eines Amphibienweihers)

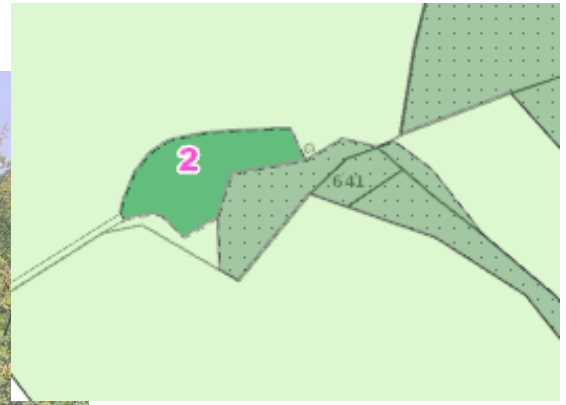

Ausschnitt rechtsgültiger ZP, Geoportal

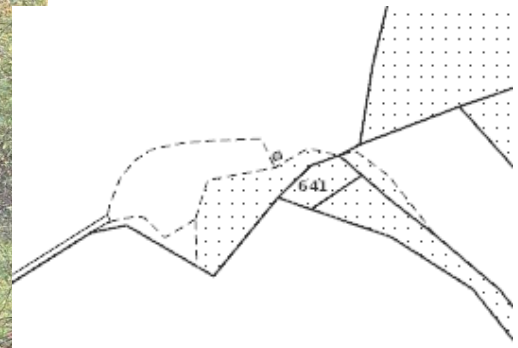

NHG-Fläche

Ausschnitt Kulturflächen mit Bewirtschaftungsverträgen NHG (Natur- und Heimatschutzgesetz), Geoportal Karte Landwirtschaft Stand Okt. 2020

Naturschutzzone 3

Bohler

Weiler (ökologischer Trittstein)

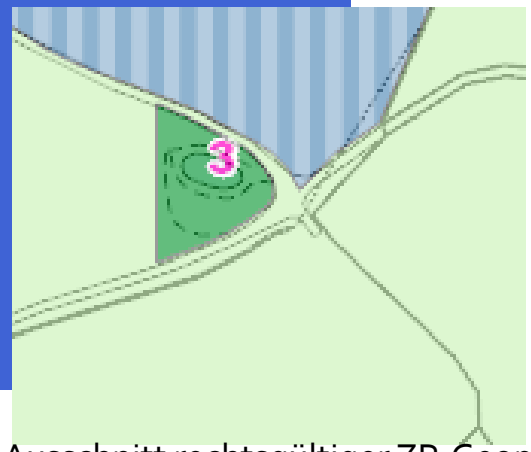

Ausschnitt rechtsgültiger ZP, Geoportal

Ausschnitt Kulturflächen mit Bewirtschaftungsverträgen NHG (Natur- und Heimatschutzgesetz), Geoportal Karte Landwirtschaft Stand Okt. 2020

Naturschutzzone 4

Flügelberg

Trockenstandort

Ruderalfläche; Trockenstandort

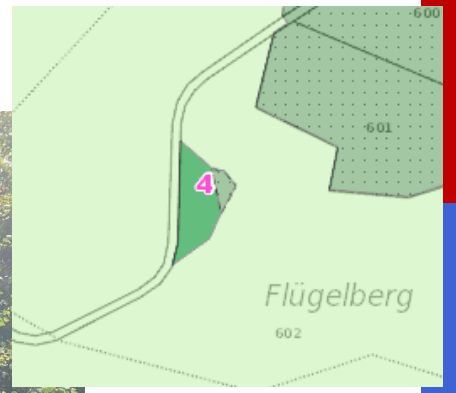

Ausschnitt rechtsgültiger ZP, Geoportal

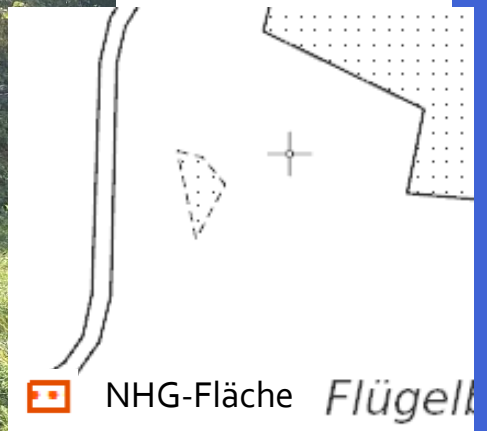

Ausschnitt Kulturflächen mit Bewirtschaftungsverträgen NHG (Natur- und Heimatschutzgesetz), Geoportal Karte Landwirtschaft Stand Okt. 2020

Naturschutzzone 5

Chanzelwald

Trockenstandort



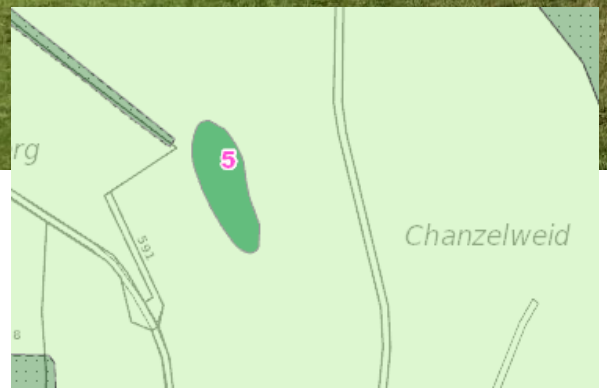

Ausschnitt rechtsgültiger ZP, Geoportal

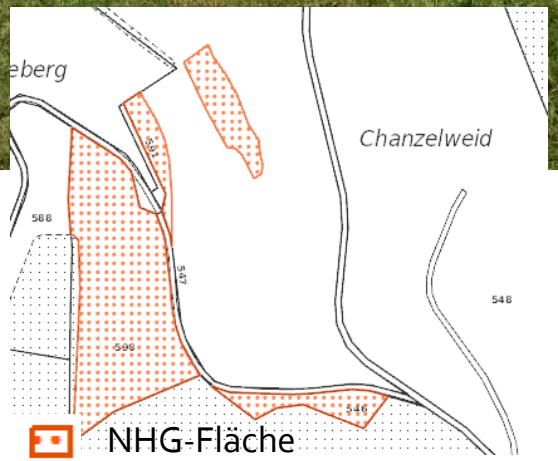

Ausschnitt Kulturflächen mit Bewirtschaftungsverträgen NHG (Natur- und Heimatschutzgesetz), Geoportal Karte Landwirtschaft Stand Okt. 2020

Naturschutzzone 6

Gletti und Wald

sehr wertvoller Standort für seltene und geschützte Tier- und Pflanzenarten

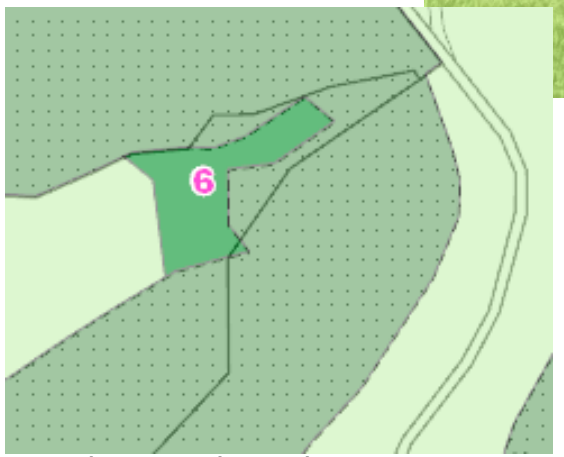

Ausschnitt rechtsgültiger ZP, Geoportal

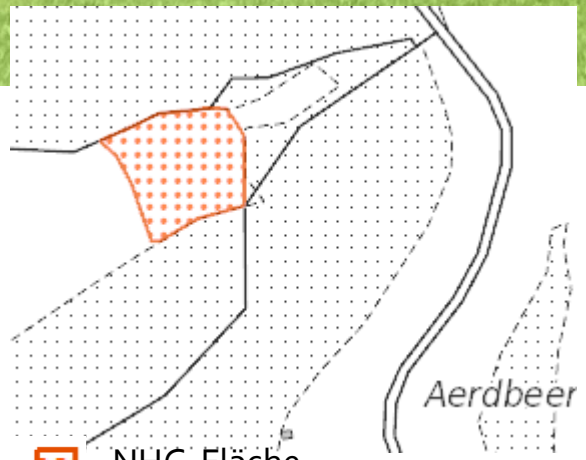

NHG-Fläche

Ausschnitt Kulturflächen mit Bewirtschaftungsverträgen NHG (Natur- und Heimatschutzgesetz), Geoportal Karte Landwirtschaft Stand Okt. 2020

Naturschutzzone 7

Höchiweid

Trockenwiese

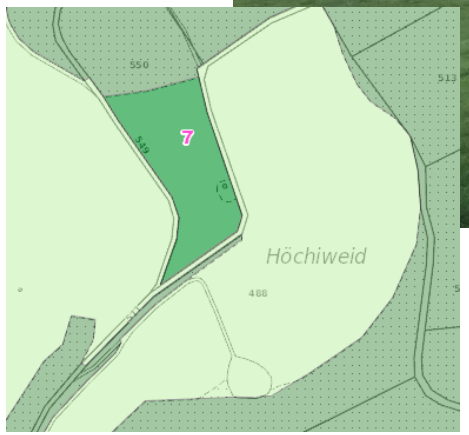

Ausschnitt rechtsgültiger ZP, Geoportal

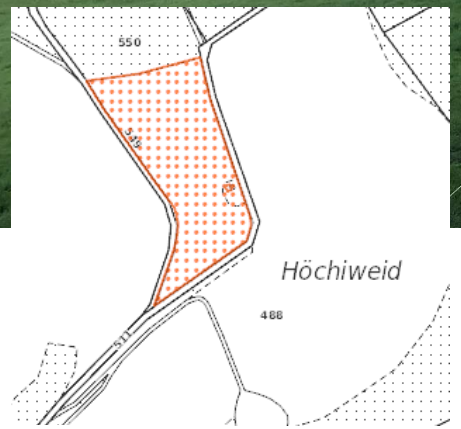

NHG-Fläche

Ausschnitt Kulturflächen mit Bewirtschaftungsverträgen NHG (Natur- und Heimatschutzgesetz), Geoportal Karte Landwirtschaft Stand Okt. 2020

Naturschutzzone 8

Chilchbreiti

sehr schöne, blumenreiche Trockenwiese neben vielfältiger Hecke

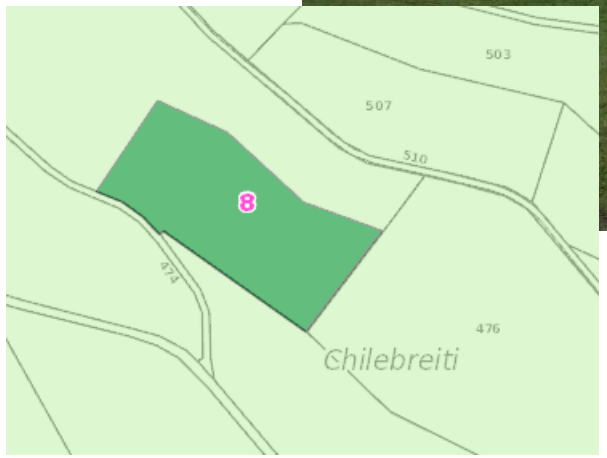

Ausschnitt rechtsgültiger ZP, Geoportal

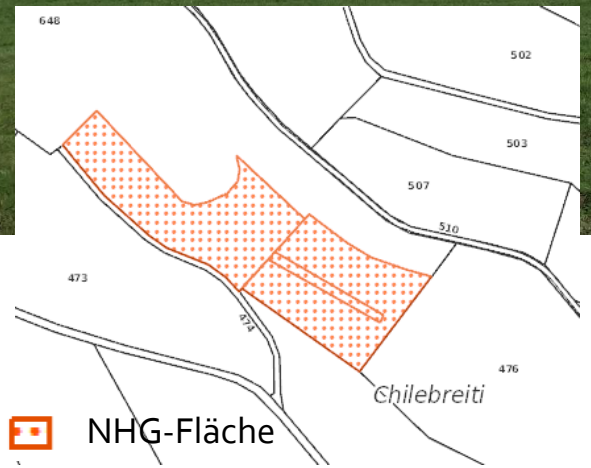

Ausschnitt Kulturflächen mit Bewirtschaftungsverträgen NHG (Natur- und Heimatschutzgesetz), Geoportal Karte Landwirtschaft Stand Okt. 2020

Naturschutzzone 9

beim Guggerwäldli

Trockenwiese



Ausschnitt rechtsgültiger ZP, Geoportal

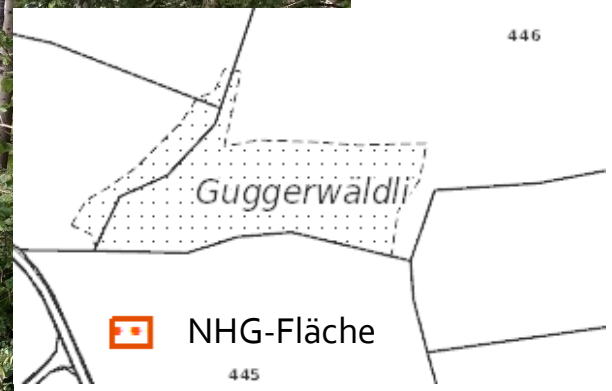

Ausschnitt Kulturflächen mit Bewirtschaftungsverträgen NHG (Natur- und Heimatschutzgesetz), Geoportal Karte Landwirtschaft Stand Okt. 2020

Naturschutzzone 10

Hundsrügge

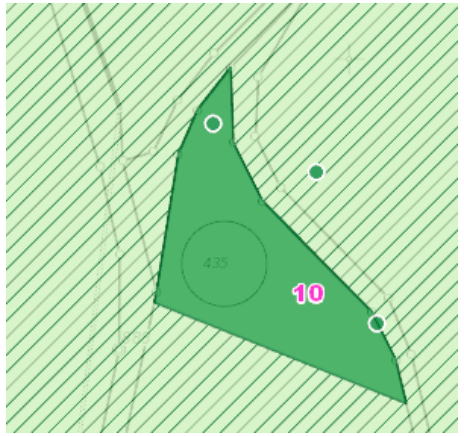

Ausschnitt rechtsgültiger ZP, Geoportal

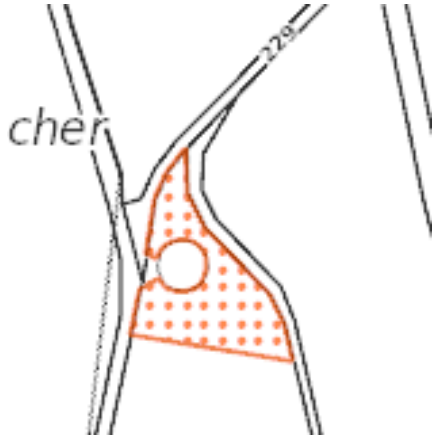

NHG-Fläche

Ausschnitt Kulturflächen mit Bewirtschaftungsverträgen NHG (Natur- und Heimatschutzgesetz), Geoportal Karte Landwirtschaft Stand Okt. 2020

Naturschutzzone 11

Hohrüti & Riedwiese, Pfeffikon

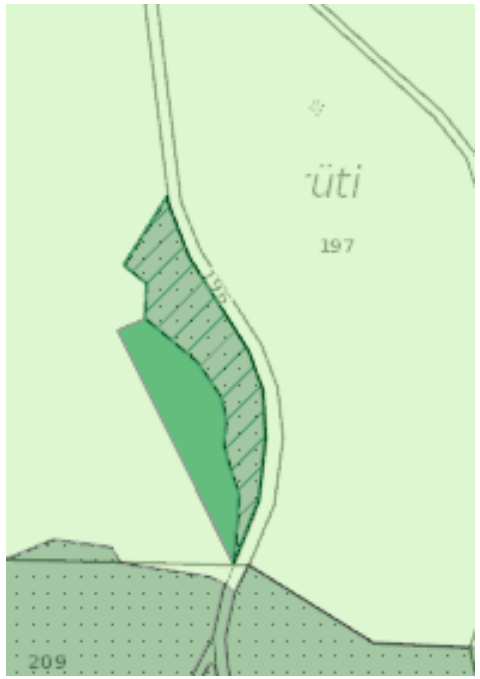

Ausschnitt rechtsgültiger ZP, Geoportal

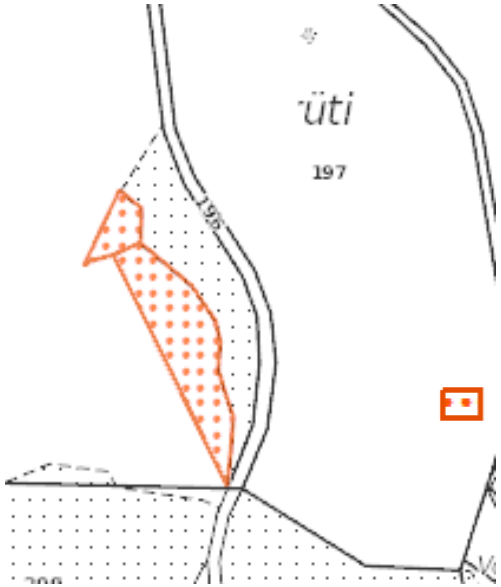

Ausschnitt Kulturflächen mit Bewirtschaftungsvertr ägen NHG (Natur- und Heimatschutzgesetz), Geoportal Karte Landwirtschaft Stand Okt. 2020

NHG-Fläche

Naturschutzzone 12

Parzelle 198, Pfeffikon Stritebüel

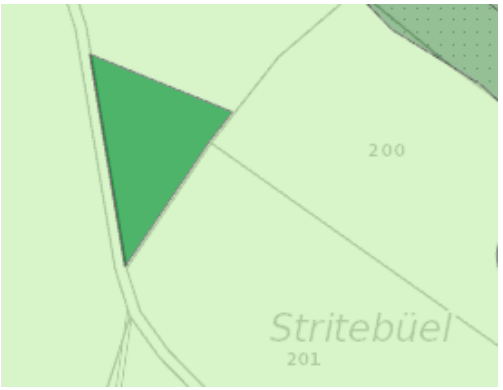

Ausschnitt rechtsgültiger ZP, Geoportal

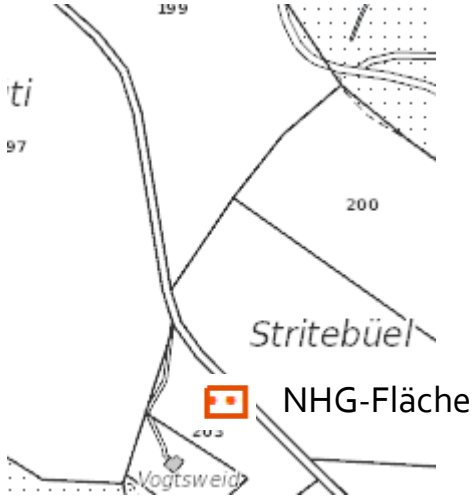

Ausschnitt Kulturflächen mit Bewirtschaftungsverträgen NHG (Natur- und Heimatschutzgesetz), Geoportal Karte Landwirtschaft Stand Okt. 2020

Markante Einzelbäume (Natur-objekte)

Übersichtsplan (bisherige Zonenpläne)

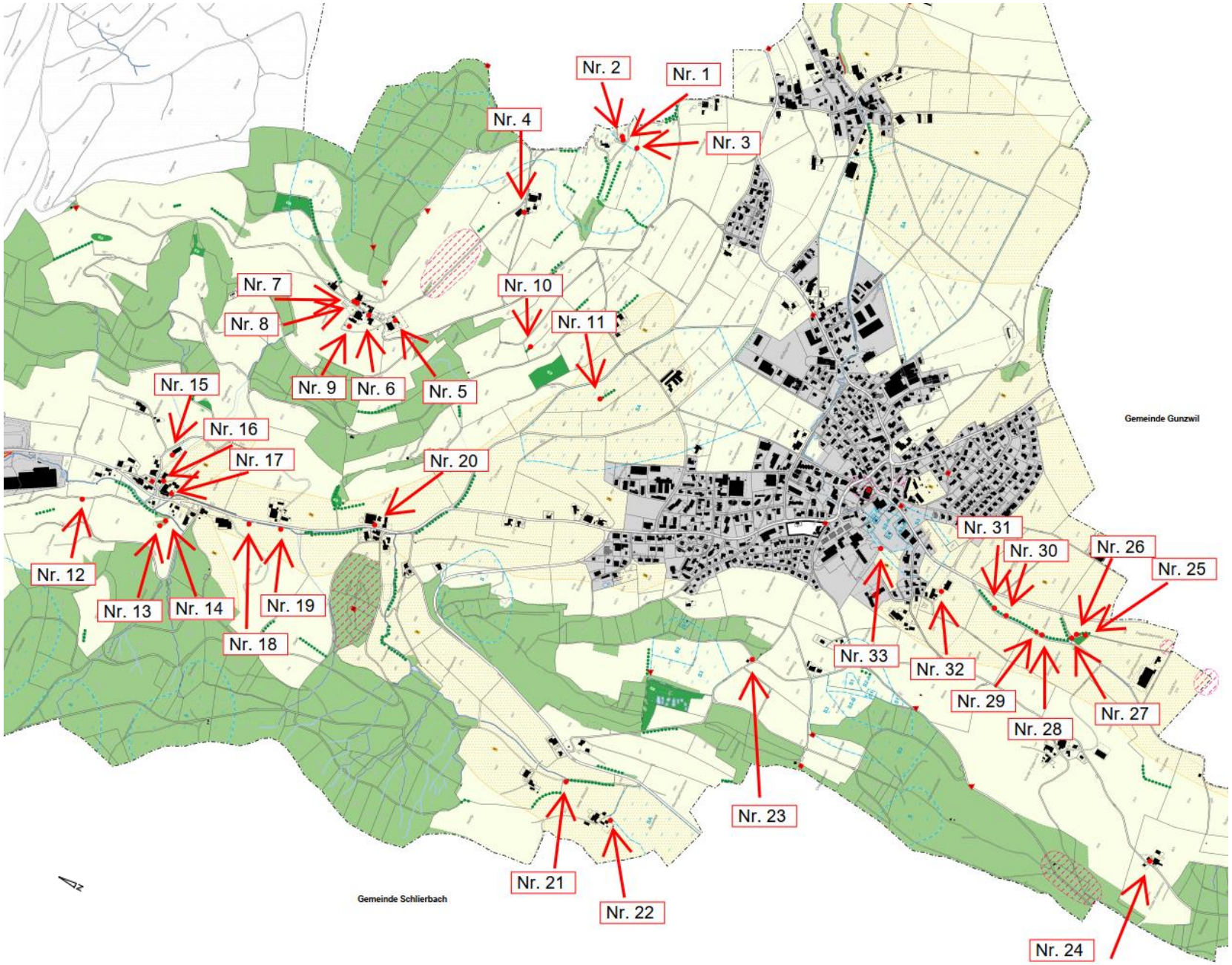

Übersichtsplan (bisherige Zonenpläne)

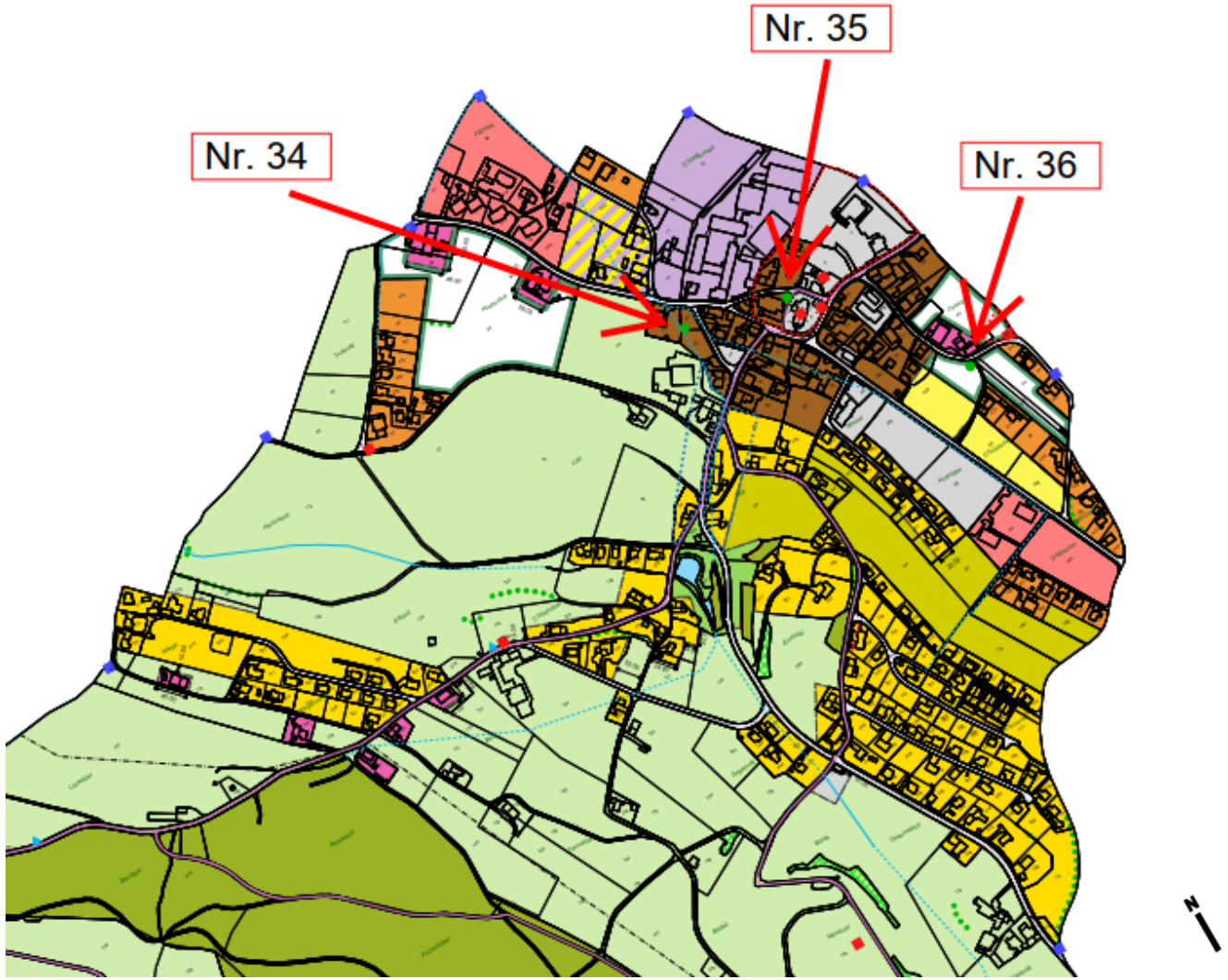

Einzelbaum 1

Nospel

Einzelbaum 2

Nospel

Einzelbaum 3

Nospel

Einzelbaum 4

Vorder Stereberg

Einzelbaum 5

Hinter Stereberg

Einzelbaum 6

Hinder Stereberg

Einzelbäume 7 und 8

Hinder Stereberg

Vgl. auch
ennet der Strasse
(Foto rechts)

Einzelbaum 9

Einzelbaum 10

Chilebreiti

Einzelbaum 11

Glattächer

Einzelbaum 12

Chüeweid

Einzelbäume 13 u. 14

Mullwil

Einzelbaum 17

Mullwil

15 und 16 in Mullwil (vgl. Karte) existieren nicht mehr

Einzelbaum 18

Mullwil

Einzelbaum 19

Mullwil

Einzelbaum 20

Sagen

Einzelbaum 21

Nider Wetzwil

Einzelbaum 22

Nider Wetzwil

Einzelbaum 23

Butteberg/ Chalberweid

Einzelbaum 24

Hinder Feldemoos

Einzelbaum 25

Brodchübelächer

Einzelbaum 26

Brodchübelächer

Einzelbaum 27

Brodchübelächer

Einzelbaum 28

Zilacher

Einzelbaum 29

Zilacher



Einzelbaum 30

Zilacher

Einzelbaum 31

Zilacher

Einzelbaum 32

Hofmatt

Einzelbaum 33
Schniderhübel
existiert nicht mehr

Einzelbaum 34

Zopfstrasse,
Pfeffikon

Einzelbaum 35,
Löwenstrasse,
Pfeffikon
existiert nicht mehr

Einzelbaum 36

Küferweg, Pfeffikon