COMMUNE DE LEYSIN

Numéro d'enquête 16.31.23

N° CAMAC 225535

AVIS OFFICIEL

ENQUÊTE PUBLIQUE

La Municipalité soumet à l'enquête publique le projet suivant :

		Enneigement mécanique Leysin – Les Mosses, pour le compte de TLML SA, avec pose de conduites et construction d'ouvrages nécessaires à l'enneigement mécanique
Compétence	:	*(ME) Municipale Etat*
Lieu-dit	:	La Chaux d'Ai – Les Arts
Parcelle RF N°	:	DP-1155-971-1165-1166-1167-1168-1169-1170-1171-1173-1176
Bâtiment ECA N°	:	942
Adresse N°	:	Les Rochers
Coordonnées (E/N)	:	2'567'886 / 1'135'206
Propriété de	:	TLML SA CANTIENI Armon Route du Belvédère 8 1854 Leysin
Plans produits par	:	Bureau d'Ingénieurs SABERT SA MORAND Damien Chemin des Chavalets 24 1659 Rougemont
Particularité(s)	:	*aucune*

Le dossier est déposé au service des constructions où il peut être consulté :

Du	08.07.2023 au 06.08.2023
Leysin, le	30.06.2023

LA MUNICIPALITE

DT 2983.2.010

PLAN DE SITUATION DRESSE POUR ENQUETE

Enneigement mécanique Leysin - Les Mosses pour le compte de TLML SA

Communes de Leysin et d'Ormont-Dessous

Coordonnées moyennes : 2'568'325 / 1'135'560
altitude : 1580 m. env.

Secteurs de protection des eaux : S3, S2, ÜB et Au
Degré de sensibilité au bruit (adopté) : III
Mention : aucune
Dérogation : aucune
Particularité : aucune

Légende

- canons à neiges projetés ventilateur
- canons à neiges projetés lance
- conduites pour l'enneigement mécanique projetées
- ruisseau de refroidissement projeté
- conduites RE projetées
- canalisation EU projetée
- canalisation EU existante
- canalisation EC existante

Zones d'affectation

- zone d'activité touristique A
- zone d'activité touristique B
- zone d'activité touristique C

} selon plan du PA du domaine touristique de Leysin du 03.03.2019

La réalisation du projet n' implique pas de mise à jour du plan RF

GÉO SOLUTIONS Ingénieurs SA
Ch. du Plan 35 | 1865 Les Diablerets | 024 492 24 14
diablerets@geo-solutions.ch
www.geo-solutions.ch

Les Diablerets, le 27 juin 2023

Pour TLML SA :

Détails : voir plans de l'ingénieur

Echelle : 1:5000

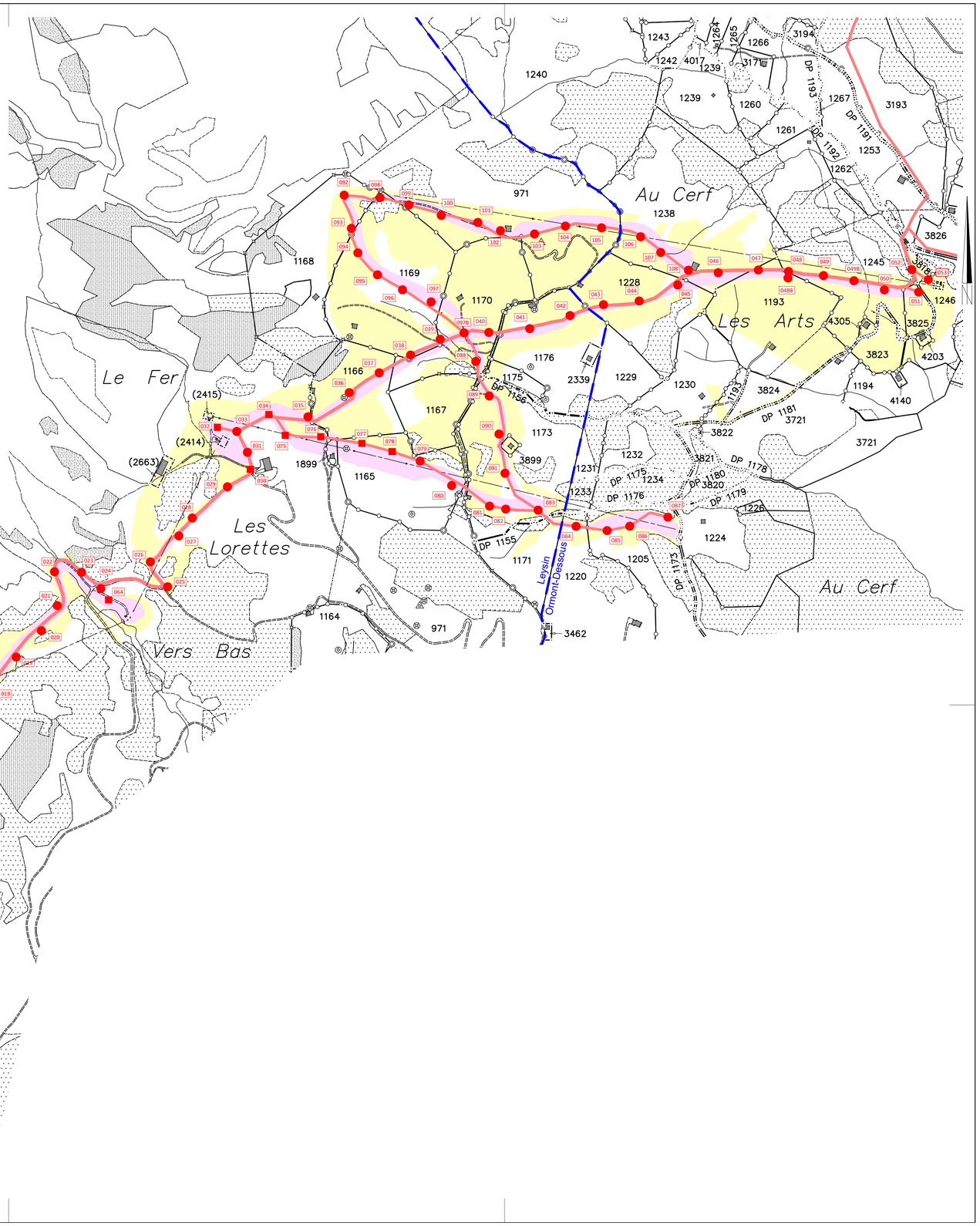

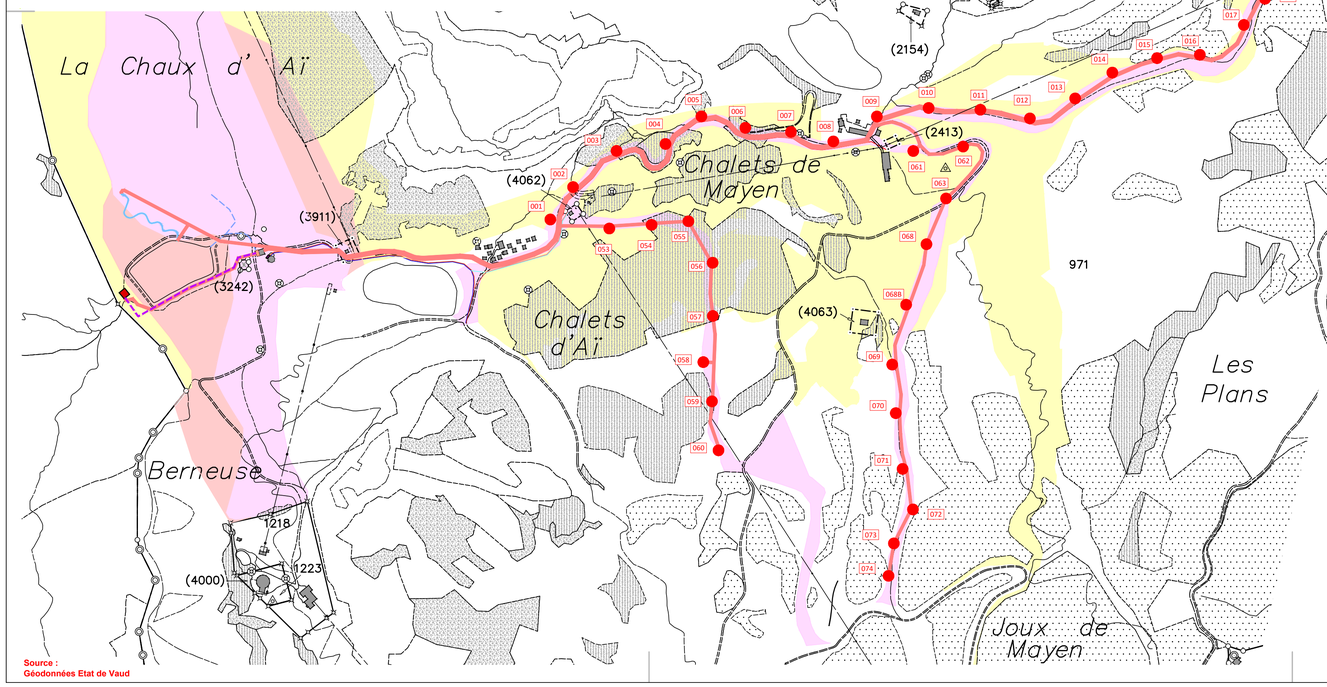

Source :
Géodonnées Etat de Vaud

DT 2983.2.007

PLAN DE SITUATION DRESSE POUR ENQUETE

Enneigement mécanique Leysin - Les Mosses pour le compte de TLML SA
- Construction d'une prise d'eau (ES100)
- Construction d'une station de pompage (SDM1)
- Régularisation du local de rangement et WC existant

Commune de Leysin

Lieu-dit : La Chaux d'Aï
Coordonnées moyennes : 2'566'165 / 1'134'815 (ES 100)
2'566'390 / 1'134'890 (SDM1)
altitude : 1900 m. env.

Zones d'affectation :
- bâtiment ES 100 "zone d'activité touristique C"
- bâtiment SDM 1 "zone d'activité touristique B"
selon plan du PA du domaine touristique
de Leysin du 03.03.2019

Zone de danger : --
Secteur de protection des eaux : S3
Degré de sensibilité au bruit (adopté) : III
Raccordements EC : infiltration
EU : aux installations existantes

Mention : ---
Dérogation : aucune
Particularité : aucune

Parcelle n° 971

Selon feuillet RF en date du 16.04.2023

Bâtiments	4593	m²
Champ, pré, pâturage	3853460	m²
Forêt	1899821	m²
Eau stagnante	32347	m²
Eboulis, sable	567267	m²
Accès, place privée	5512	m²
Jardin	987	m²
Route, chemin	70660	m²
Rocher	1928222	m²
Autre boisée	297459	m²
Pâturage boisé ouvert	87480	m²
Total	8747808	m²

Propriétaire : Commune de Leysin

La réalisation du projet implique une mise à jour du plan RF

GÉO SOLUTIONS ingénieurs SA
Chemin du Plan 35 | 1865 Les Diablerets | 024 492 24 14
diablerets@geo-solutions.ch
www.geo-solutions.ch

Les Diablerets, le 1er mai 2023

Pour la commune de Leysin :

Pour TLML SA :

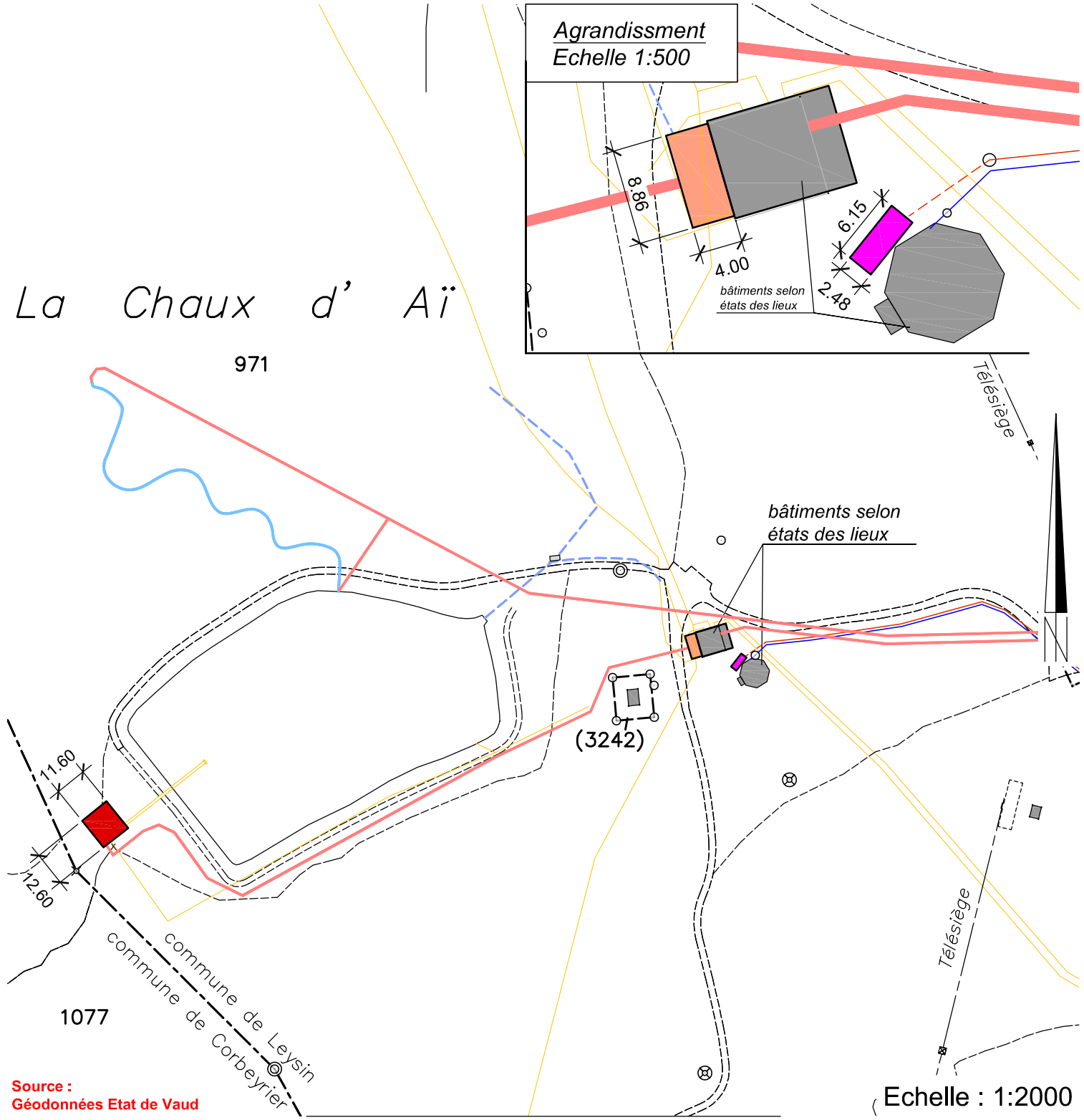

Légende :

- station de pompage projeté (bâtiment ES100)
- agrandissement projeté (bâtiment SDM 1)
- local de rangement et WC à régulariser
- conduites pour l'enneigement mécanique projetées
- conduite pour l'enneigement mécanique existante
- canalisation EU projetée
- canalisation EU existante
- canalisation EC existante
- conduite ESP existante
- ruisseau de refroidissement projeté

Détails : voir plans de l'ingénieur

2983-3-enquete-SDM-1.dwg

canton de vaud
LIBERTÉ ET PATRIE

Direction générale du territoire et du logement
Centrale des autorisations en matière de construction (CAMAC)
Place de la Riponne 10
1014 Lausanne
www.vd.ch/camac

Att_CO

DEMANDE DE PERMIS DE CONSTRUIRE
ATTESTATION DE CONFORMITE DE LA VERSION ELECTRONIQUE
selon l'art. 73 al. 1quater RLATC

A remplir par la.le mandataire

Commune : Leysin (secteur Leysin)

Dossier CAMAC n° : 225535

Adresse/lieu-dit du projet :

Nom du plan ou document « papier » *Ex : Plan de situation*	**Nom du fichier (pdf)** *Voir la directive : lien*	**Date de création du fichier (PDF)**
Formulaire CAMAC n° 225535 y compris liste des parcelles touchées	1. CAMAC 225535 avec signature (Leysin-Leysin).pdf	28.06.2023
Formulaire ECA DN-43	2. Formulaire ECA DN-43.pdf	28.06.2023
Rapport technique enneigement mécanique Hongrin – Solepraz – Leysin	3. 2023.06.23 – Rapport technique 1 – Hongrin-Solepraz-Leysin.pdf	28.06.2023
Rapport RIE partie enneigement Solepraz-Aï	4. 2175_RIE_Enneigement_Hongrin_Solepraz-Ai_20230623.pdf	22.06.2023
Avis hydrogéologique de faisabilité	5. 2473-01_RP_Hydro_ycAnnexes_20230405.pdf	04.05.2023
Rapport dangers naturels évaluation locale de risque (ELR)	6. 2473-06_RP_DN Ai_20230228_ycAnnexes-reduit.pdf	28.02.2023
Annexe n° 11 Evaluation des dangers d'avalanche évaluation locale du risque (ELR)	7. 863_ELR_Avalances_Silvaplus_20230626.pdf	26.06.2023
2995-273 – SDM1 Pompage Chaux de Mont protection incendie	8. 2995-273 – SDM1 – pompage Chaux de Mont PI (26.06.2023).pdf	26.06.2023

Plans de servitude signés	9. Plans de servitude signés	29.06.2023
2995-200 Situation général	10. 2995-200 Situation Générale (21.06.2023)_02.pdf	23.06.2023
2995-202 Coupes Types	11. 2995-202 – Coupes Types (21.06.23).pdf	21.06.2023
2995-231 ruisseau refroidissement situation coupes et profil	12. 2995-231 – Ruisseau refroidissement (21.06.23).pdf	22.06.2023
2995-237 SDM 1 – pompage Chaux-de-Mont	13. 2995-237 SDM1 – pompage Chaux de Mont (21.06.23).pdf	23.06.2023
2995-240 chambre de vannes tête d'Aï VP1000	14. 2995-240 – Chambre de vannes tête d'Aï (VP1000) 21.06.23).pdf	21.06.2023
2995-241 chambre de vannes Mayen VP1100	15. 2995-241 – Chambre de vannes Mayen (VP1100) (21.06.23).pdf	21.06.2023
2995-242 chambre de vannes Les Fers VP1200	16. 2995-242 – Chambre de vannes Les Fers (VP 1200) (21.06.23).pdf	21.06.2023
2995-243 chambre de vannes Choulet VP1300	17. 2995-243 – Chambre de vannes Choulet (VP1300) (21.06.23).pdf	22.06.2023
2995-247 situation générale par lots	18. 2995-247 – Situation générale par lots (21.06.23).pdf	22.06.2023

2995-249 chambre de refoulement eaux usées Mayen	19. 2995-249 Chambre de refoulement eaux usée Mayen (21.06.23).pdf	21.06.2023
2995-250 chambre de vidange situation et coupes	20. 2995-250 – Situation générale vidanges (21.06.23).pdf	21.06.2023
2995-251 installation chantier en zones protégés	2995-251 – Situation générale installation de chantier en zone protégée (21.06.23).pdf	23.06.2023
2995-253 zone de défrichement Joux d'Aï	22. 2995-253 – Zone de défrichement Joue d'Aï (21.06.23).pdf	23.06.2023
2995-254 zone de défrichement Tête d'Aï	23. 2995-254 – Zone de défrichement Tête d'Aï (21.06.23).pdf	23.06.2023
2995-255 situation enquêtes (vue d'ensemble)	24. 2995-255 – Situation Enquêtes (21.06.23).pdf	21.06.2023
2995-257 situation générale EL	25. 2995-257 – Situation Générale Leysin (21.06.23).pdf	22.06.2023
2995-261 situation générale traversée de ruisseau	26. 2995-261 – Situation traversée ruisseau (21.06.23).pdf	22.06.2023
Enquête conduite Leysin	27. 2983-3-enquete-conduite-Leysin.pdf	29.06.2023
Enquête – SDM – 1	28. 2983-3-enquete-SDM-1.pdf	29.06.2023

La.Le mandataire soussigné.e certifie que les plans et documents contenus dans les fichiers nommés ci-dessus sont identiques à la version papier signée et déposée à la commune en date du 29.06.2023

Nom et prénom	Morand Damien
Date	29.06.2023
Signature	